

Katholieke Hogeschool Kempen



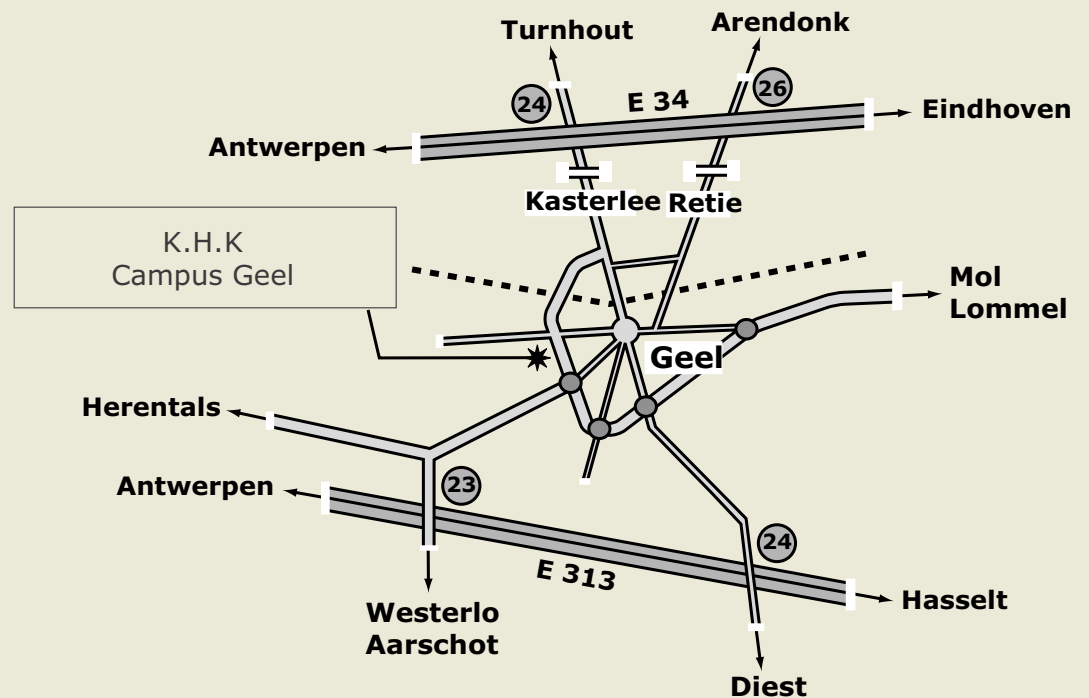
KHK

KATHOLIEKE
HOGESCHOOL
KEMPEN



Trein - Bus - Auto

**CAMPUS
Geel**



ASSOCIATIE
K.U.-EUVEN

Meer informatie?

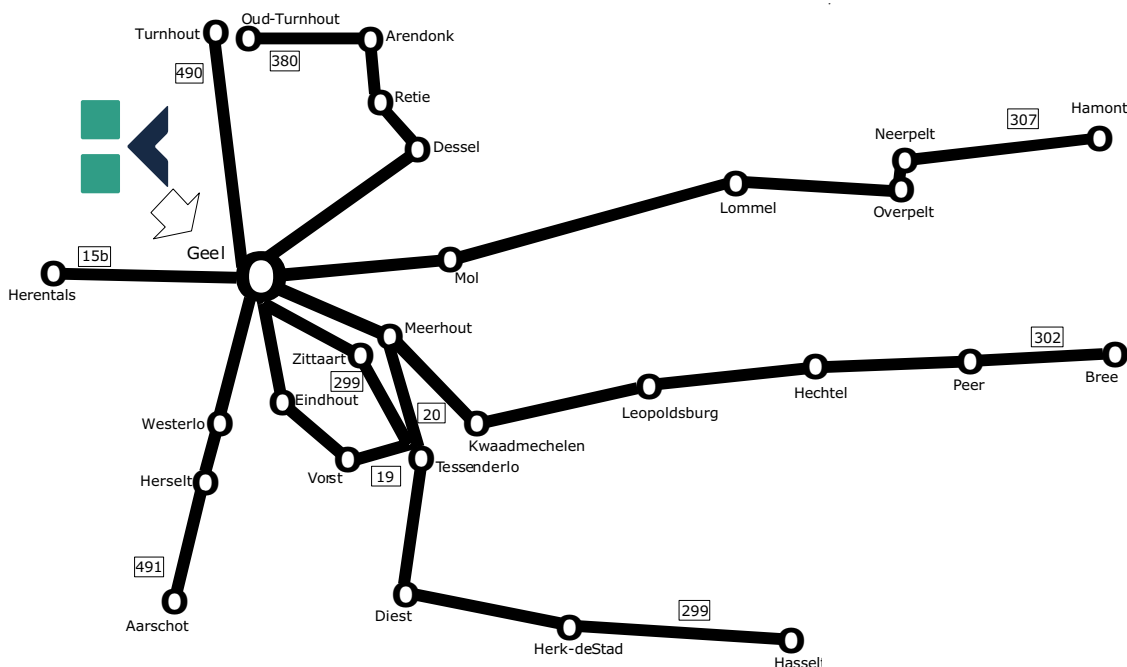
Surf naar www.khk.be of bel 014 56 23 10



Busverbindingen met Campus Geel

Lijn 19	Tessenderlo – Klein Vorst – Vorst – Eindhout – Geel	vertrek vóór 8.00u.: aankomst in Geel om 7.44u. en 8.11u. vanaf 8.00u. om de 2 uur vanuit Eindhout: minstens ieder uur naar Geel
	Diest – Veerle Dorp – Eindhout – Geel	om de 2 uur, Veerle en Eindhout om het uur
	Geel – Eindhout – Veerle Dorp – Klein Vorst – Tessenderlo	om de 2 uur
	Geel – Eindhout – Veerle Dorp – (Diest)	om het uur, Diest om de 2 uur
Lijn 20	Tessenderlo – Meerhout – Geel	1 bus 's morgens: aankomst Geel om 8:01u. 1 bus op woensdagmiddag
	Geel – Tessenderlo	woensdagmiddag vertrek in Geel om: 12.05u. en 12.56u. 's avonds vertrek in Geel om 16.08u. (behalve op woensdag)
Lijn 299	Hasselt - ... - Diest – Tessenderlo – Klein Vorst – Zittaart - Geel (en omgekeerde richting)	1 bus per uur
Lijn 302	Maaseik – Leopoldsburg – Geel	aankomst Geel : om het uur,
	Geel – Leopoldsburg - Maaseik	vertrek vanuit Geel : om het uur
Lijn 307	Hamont – Neerpelt – Overpelt – Lommel – Mol – Geel (en omgekeerde richting)	1 bus per uur
Lijn 380	Oud-Turnhout – Arendonk – Retie – Dessel – Geel	1 bus aankomst in Geel om 8.00u.
	Geel – Dessel – Retie – Arendonk – Oud-Turnhout	's avonds vertrek in Geel om 16:47u.
	Arendonk – Retie – Dessel – Geel	aankomst Geel 8.04u. Retie – Dessel – Geel: aankomst Geel: 8.15u.
	Geel – Dessel – Retie – Arendonk	vertrek vanuit Geel: woensdagmiddag: 12.10u. en 12.45u. ma, di, do, vrij 's avonds om 16.20u. en 16.47u
Lijn 491	Aarschot – Herselt – Westerlo – Geel	1 bus per uur, 's morgens om het half uur
	Geel – Westerlo – Herselt – Aarschot	1 bus per uur, 's avonds tot 16.21u. om het half uur
	Tongerlo – Oevel	sporadisch
Lijn 490	Turnhout – Kasterlee – Geel (en omgekeerde richting)	1 bus per uur, 's morgens en 's avonds om het half uur
Lijn 15b	Herentals – Geel (en omgekeerde richting)	1 bus per uur, 's morgens en 's avonds om het half uur
Pendelbus	Station – Campus	zeer regelmatige verbinding station – Campus aansluitend aan trein- en busuren (uurregeling zie brochure, verkrijgbaar op de receptie of op www.khk.be , campus Geel)
Belbus 1-2-3-4	gehuchten van Geel en Mol	verbinding op aanvraag (belbuscentrale 03/218 14 94)

Uitgebreide informatie op www.delijn.be

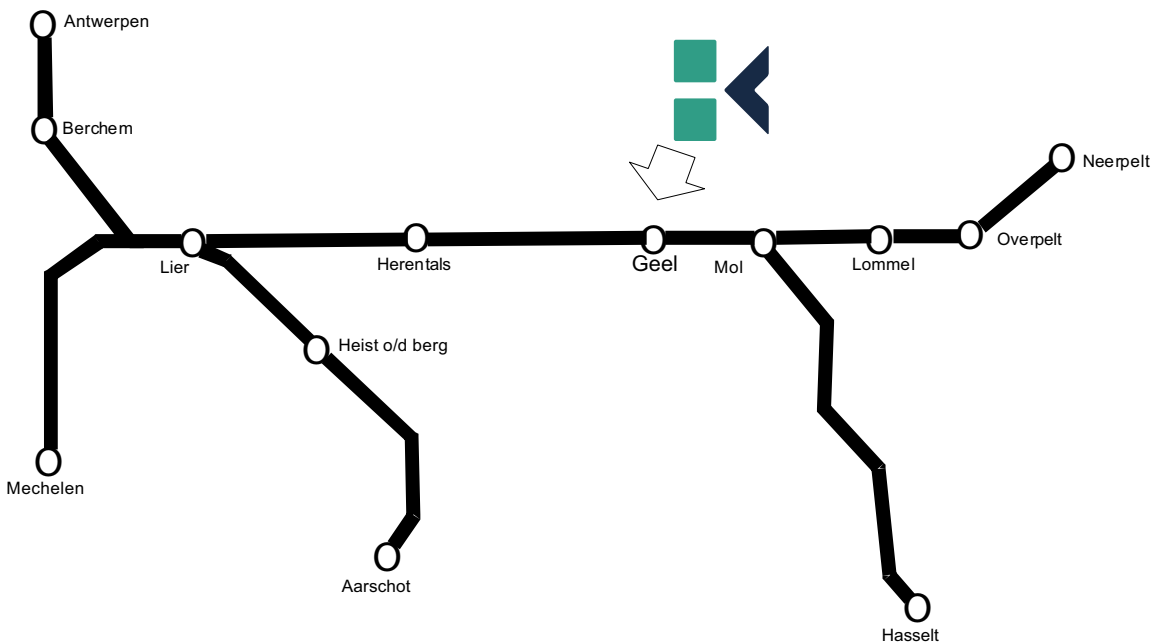




Treinverbindingen met Campus Geel

	Vertrek elk uur	Aankomst elk uur
Neerpelt – Overpelt – Lommel – Mol – Geel	34 min. na het uur in Neerpelt	Geel om 3 min. na het uur
Geel – Mol – Lommel – Overpelt – Neerpelt	2 min. voor het uur in Geel	Neerpelt om 26 min. na het uur
(°)Antwerpen-Berchem – Lier – Herentals – Olen – Geel	23 min na het uur in Berchem	Geel om 3 min. voor het uur
Geel –(*) Olen – Herentals – Lier – Antwerpen-Berchem	4 min. na het uur in Geel	Antwerpen-Berchem om 23 min. voor het uur
Hasselt – Heusden – Beringen – Leopoldsburg – Balen – Mol – Geel	10 min na het uur in Hasselt	Geel om 3 min. na het uur (rechtstreeks)
Geel – Mol – Balen – Leopoldsburg – Beringen – Heusden – Hasselt	2 min. voor het uur in Geel	Hasselt om 10 min. voor het uur (rechtstreeks)
Mechelen – Nekkerspoel – Sint-Katelijne-Waver – Duffel – Kontich - ° - Geel	3 min na het uur in Mechelen	Geel om 3 min. voor het uur Overstap: Antwerpen-Berchem: trein naar Neerpelt
Geel * - Kontich – Duffel – Sint-katelijne-Waver – Nekkerspoel – Mechelen	om 4 min. na het uur in Geel	Mechelen om 3 min. voor het uur Overstap: Antwerpen-Berchem: trein naar Brussel-Zuid
Aarschot – Begijnendijk – Booischot – Heist-o/d-Berg – Melkouwen – Berlaar - Lier – Herentals – Olen – Geel	om 9 min. voor het uur in Aarschot	Geel om 3 min. voor het uur. Overstap: Lier: trein naar Neerpelt
Geel – Olen – Herentals - Lier – Berlaar – Melkouwen – Heist-o/d-Berg – Booischot – Begijnendijk – Aarschot	Om 4 min. na het uur in Geel	Aarschot om 9 min. na het uur Overstap: Lier: trein naar Luik Guillemins

Uitgebreide informatie op www.nmbs.be





Met de auto

De hogeschool is makkelijk te vinden aan de ring rond Geel.

Routebeschrijvingen

Vanuit E313 Antwerpen-Hasselt-Luik (beide richtingen)

- Afrit 23 Geel West; N 19 op, richting Turnhout; over de brug van het Albertkanaal; aan het volgende kruispunt (rechts ligt de betonfirma "Edelbeton") rechtdoor, nog steeds N19 richting Turnhout; over de Antwerpsesteenweg (rijweg met vier rijvakken gescheiden door middenberm, opgelet: maximum 70 km/u, camera's); op de volgende rotonde met kunstwerk in buizen naar links, de R14-ring rond Geel op, nog steeds richting Turnhout; op de R14-ringweg ziet u links het BEMT-gebouw, met twee gele torens; bij de onmiddellijk volgende afslag naar links ziet u wegwijzers met witte achtergrond en zwarte letters naar onze campus: voor uw veiligheid (gevaarlijke oversteek) raden wij u aan deze te negeren en door te rijden tot aan de volgende verkeerslichten; naar links, richting Larum; de eerste straat links (100 m na het kruispunt) is de Kleinhoefstraat; de ingang ligt 300 m verder aan de rechterkant; let op voor fietsers op het fietspad dat u bij het binnenrijden oversteekt.

Vanuit Brussel-Leuven-Aarschot ofwel (kortste weg, lage gemiddelde snelheid, rijtijd vanuit Leuven +/- 1 uur)

- Leuven; N19 Leuven-Aarschot-Herselt-Westerlo-Geel; over de bruggen van E313 en het Albertkanaal; aan het volgende kruispunt (rechts ligt de betonfirma "Edelbeton") rechtdoor, nog steeds N19 richting Turnhout; over de Antwerpsesteenweg (rijweg met vier rijvakken gescheiden door middenberm, opgelet: maximum 70 km/u, camera's); op de volgende rotonde met kunstwerk in buizen naar links, de R14-ring rond Geel op, nog steeds richting Turnhout; op de R14-ringweg ziet u links het BEMT-gebouw, met twee gele torens; bij de onmiddellijk volgende afslag naar links ziet u wegwijzers met witte achtergrond en zwarte letters naar onze campus: voor uw veiligheid (gevaarlijke oversteek) raden wij u aan deze te negeren en door te rijden tot aan de volgende verkeerslichten; naar links, richting Larum; de eerste straat links (100 m na het kruispunt) is de Kleinhoefstraat; de ingang ligt 300 m verder aan de rechterkant; let op voor fietsers op het fietspad dat u bij het binnenrijden oversteekt.

ofwel (langere weg, hogere gemiddelde snelheid, rijtijd vanuit Leuven +/- 1 uur)

- Leuven; naar rotonde van Lummen (kruising met E313) via E314/A2; dan richting Antwerpen via E313; afrit 23 Geel West; N 19 op, richting Turnhout; over de brug van het Albertkanaal; aan het volgende kruispunt (rechts ligt de betonfirma "Edelbeton") rechtdoor, nog steeds N19 richting Turnhout; over de Antwerpsesteenweg (rijweg met vier rijvakken gescheiden door middenberm, opgelet: maximum 70 km/u, camera's); op de volgende rotonde met kunstwerk in buizen naar links, de R14-ring rond Geel op, nog steeds richting Turnhout; op de R14-ringweg ziet u links het BEMT-gebouw, met twee gele torens; bij de onmiddellijk volgende afslag naar links ziet u wegwijzers met witte achtergrond en zwarte letters naar onze campus: voor uw veiligheid (gevaarlijke oversteek) raden wij u aan deze te negeren en door te rijden tot aan de volgende verkeerslichten; naar links, richting Larum; de eerste straat links (100 m na het kruispunt) is de Kleinhoefstraat; de ingang ligt 300 m verder aan de rechterkant; let op voor fietsers op het fietspad dat u bij het binnenrijden oversteekt.

Vanuit Diest

ofwel (rijtijd vanuit Diest +/- 30 minuten, dikkere weg)

- N 127 richting Veerle-Geel; over de bruggen van E313 en het Albertkanaal; aan het volgende kruispunt (rechts ligt de betonfirma "Edelbeton") rechtdoor, nog steeds N19 richting Turnhout; over de Antwerpsesteenweg (rijweg met vier rijvakken gescheiden door middenberm, opgelet: maximum 70 km/u, camera's); op de volgende rotonde met kunstwerk in buizen naar links, de R14-ring rond Geel op, nog steeds richting Turnhout; op de R14-ringweg ziet u links het BEMT-gebouw, met twee gele torens; bij de onmiddellijk volgende afslag naar links ziet u wegwijzers met witte achtergrond en zwarte letters naar onze campus: voor uw veiligheid (gevaarlijke oversteek) raden wij u aan deze te negeren en door te rijden tot aan de volgende verkeerslichten; naar links, richting Larum; de eerste straat links (100 m na het kruispunt) is de Kleinhoefstraat; de ingang ligt 300 m verder aan de rechterkant; let op voor fietsers op het fietspad dat u bij het binnenrijden oversteekt.

ofwel (rijtijd vanuit Diest +/- 30 minuten, minder drukke weg)

- richting Schaffen; in Diest dus niet richting Geel volgen; als u geen pijlen ziet naar Schaffen, volg dan voorlopig richting Beringen/Tessenderlo tot u richting Schaffen ziet; u volgt daarbij even de N29 tot net voor het centrum van Schaffen, waar u links afdraait, de N174 op, richting Tessenderlo/Geel; in Engsbergen, bij het binnenrijden van de provincie Limburg, naar links, richting Geel, nog steeds N174; N174 tot in Geel; over de brug van het Albertkanaal; door Winkelomheide; bij de volgende rotonde, de R14-ring rond Geel op, naar links richting Turnhout; op de tweede volgende rotonde met kunstwerk in buizen rechtdoor, de R14-ring rond Geel blijven volgen, nog steeds richting Turnhout; op de R14-ringweg ziet u links het BEMT-gebouw, met twee gele torens; bij de onmiddellijk volgende afslag naar links ziet u wegwijzers met witte achtergrond en zwarte letters naar onze campus: voor uw veiligheid (gevaarlijke oversteek) raden wij u aan deze te negeren en door te rijden tot aan de volgende verkeerslichten; naar links, richting Larum; de eerste straat links (100 m na het kruispunt) is de Kleinhoefstraat; de ingang ligt 300 m verder aan de rechterkant; let op voor fietsers op het fietspad dat u bij het binnenrijden oversteekt.

Vanuit Turnhout-Kasterlee

- N19 Turnhout-Kasterlee-Geel; aan het kruispunt (met verkeerslichten) met de R14-ring rond Geel en Dr. Van de Perrestraat (richting centrum Geel): naar rechts richting E313 Antwerpen - Luik via de conflictvrije afslag naar de ringweg; tot aan de tweede volgende verkeerslichten; naar rechts, richting Larum; de eerste straat links (100 m na het kruispunt) is de Kleinhoefstraat; de ingang ligt 300 m verder aan de rechterkant; let op voor fietsers op het fietspad dat u bij het binnenrijden oversteekt.

Vanuit Herentals

- N13 Herentals-Geel; aan het kruispunt met de N19 ("Geel Punt") naar links, de N19 op richting Turnhout; opgelet: u kruist het eventuele verkeer vanuit het kleine straatje meteen rechts; over de Antwerpsesteenweg (rijweg met vier rijvakken gescheiden door middenberm, opgelet: maximum 70 km/u, camera's); op de volgende rotonde met kunstwerk in buizen naar links, de R14-ring rond Geel op, nog steeds richting Turnhout; op de R14-ringweg ziet u links het BEMT-gebouw, met twee gele torens; bij de onmiddellijk volgende afslag naar links ziet u wegwijzers met witte achtergrond en zwarte letters naar onze campus: voor uw veiligheid (gevaarlijke oversteek) raden wij u aan deze te negeren en door te rijden tot aan de volgende verkeerslichten; naar links, richting Larum; de eerste straat links (100 m na het kruispunt) is de Kleinhoefstraat; de ingang ligt 300 m verder aan de rechterkant; let op voor fietsers op het fietspad dat u bij het binnenrijden oversteekt.

Vanuit Arendonk-Retie-Dessel

- N18 Arendonk-Retie-Geel; in Geel richting Diest/Doorgaand verkeer; de R14-ring rond Geel op, richting Turnhout; op de rotonde met kunstwerk in buizen links, rechtdoor, de R14-ring rond Geel blijven volgen, nog steeds richting Turnhout; op de R14-ringweg ziet u links het BEMT-gebouw, met twee gele torens; bij de onmiddellijk volgende afslag naar links ziet u wegwijzers met witte achtergrond en zwarte letters naar onze campus: voor uw veiligheid (gevaarlijke oversteek) raden wij u aan deze te negeren en door te rijden tot aan de volgende verkeerslichten; naar links, richting Larum; de eerste straat links (100 m na het kruispunt) is de Kleinhoefstraat; de ingang ligt 300 m verder aan de rechterkant; let op voor fietsers op het fietspad dat u bij het binnenrijden oversteekt.

Vanuit Neerpelt-Overpelt-Lommel-Mol-Balen

- N71 Neerpelt-Overpelt-Lommel-Mol-Geel; de R14-ring rond Geel op richting Turnhout; op de rotonde met kunstwerk in buizen links, rechtdoor, de R14-ring rond Geel blijven volgen, nog steeds richting Turnhout; op de R14-ringweg ziet u links het BEMT-gebouw, met twee gele torens; bij de onmiddellijk volgende afslag naar links ziet u wegwijzers met witte achtergrond en zwarte letters naar onze campus: voor uw veiligheid (gevaarlijke oversteek) raden wij u aan deze te negeren en door te rijden tot aan de volgende verkeerslichten; naar links, richting Larum; de eerste straat links (100 m na het kruispunt) is de Kleinhoefstraat; de ingang ligt 300 m verder aan de rechterkant; let op voor fietsers op het fietspad dat u bij het binnenrijden oversteekt.

routeplanner

Bereken zelf uw route naar onze campus in Geel: www.mappy.be, www.touring.be